
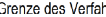

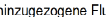


Gebietskarte
zum 1. Änderungsbeschluss
Maßstab ca. 1 : 4000

Flurbereinigungsverfahren **"Radewege"**, Az. 1-001-U

Legende:

| | | | |
|---|--------------------------|---|-------------------------------------|
|  | Flurb |  | Grenze des Verfahrensgebietes (neu) |
|  | hinzugezogene Flurstücke |  | ausgeschlossene Flurstücke |